



Legenda

AMBITI DISCIPLINATI DAL PIANO DELLE REGOLE

AMBITI DEL TESSUTO URBANO CONSOLIDATO

Nuclei di Antica Formazione

- ◻ Ambiti del centro storico | Var. PGT 2018
- ▨ Ambiti del centro storico con indice di 1.2 microm | Parti omogenee di tessuti composte prevalentemente da edifici moderni e contemporanei

Nuclei di Antica Formazione | Classificazione degli edifici

- A1 - Edifici di valore storico architettonico
- A2 - Edifici di interesse storico
- A3 - Edifici moderni
- A4 - Edifici contemporanei
- A5 - Finelli ed ex finelli recuperati ad altra funzione
- A6 - Ex edifici di valore storico
- A7 - Edifici produttivi
- ★ A8 - Edifici a servizi di valore storico
- A10 - Edifici orfani

Ambiti di Rigenerazione Urbana

- ◻ ARU.1 | Ambiti di Rigenerazione Urbana
- ◻ Pk.a | Pk.a Alzati in fitto e oggetto di variante

AMBITI DISCIPLINATI DAL DOCUMENTO DI PIANO

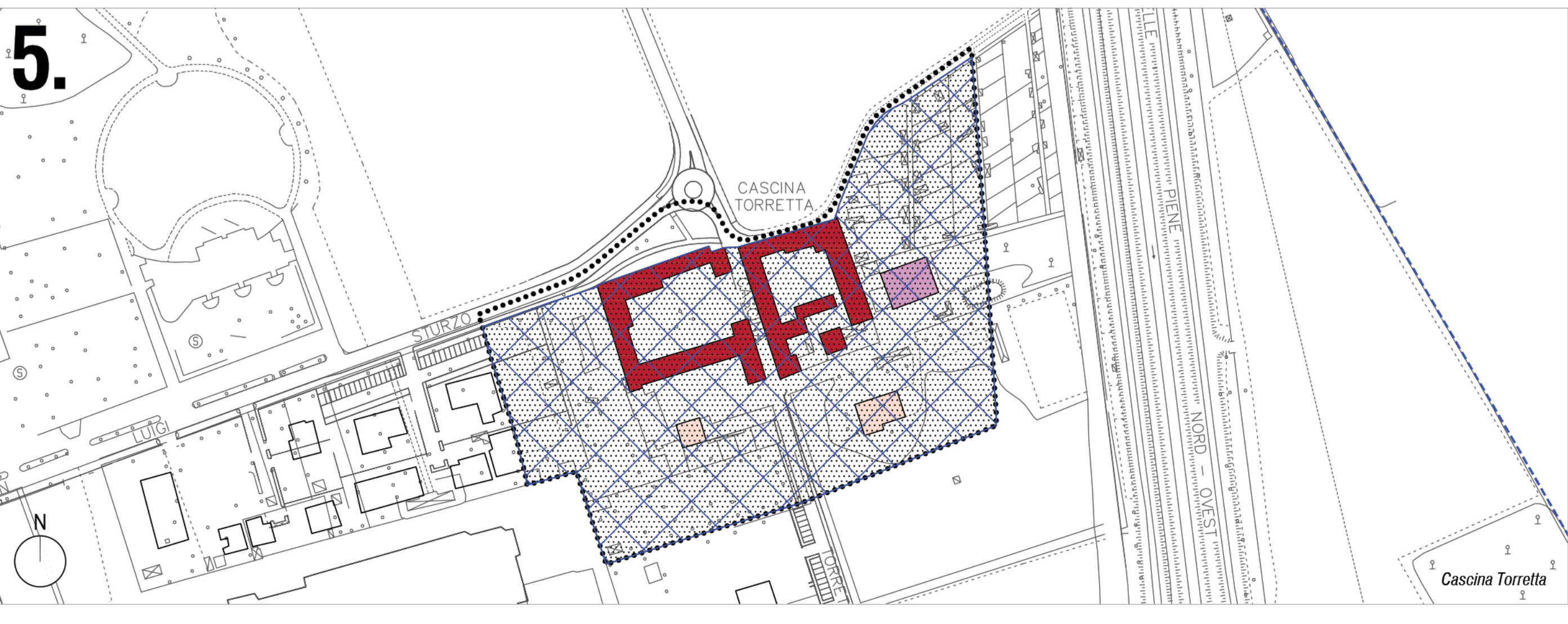
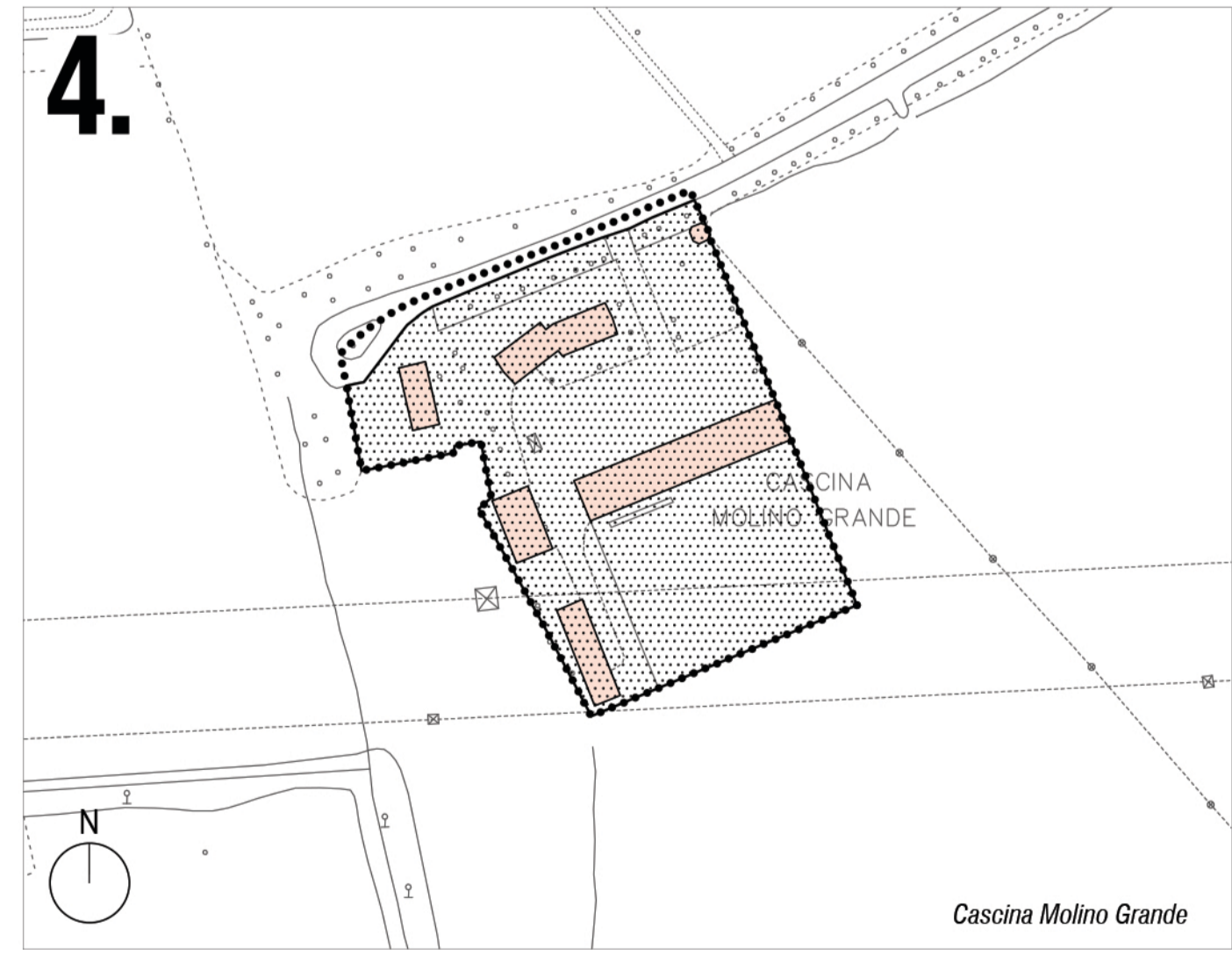
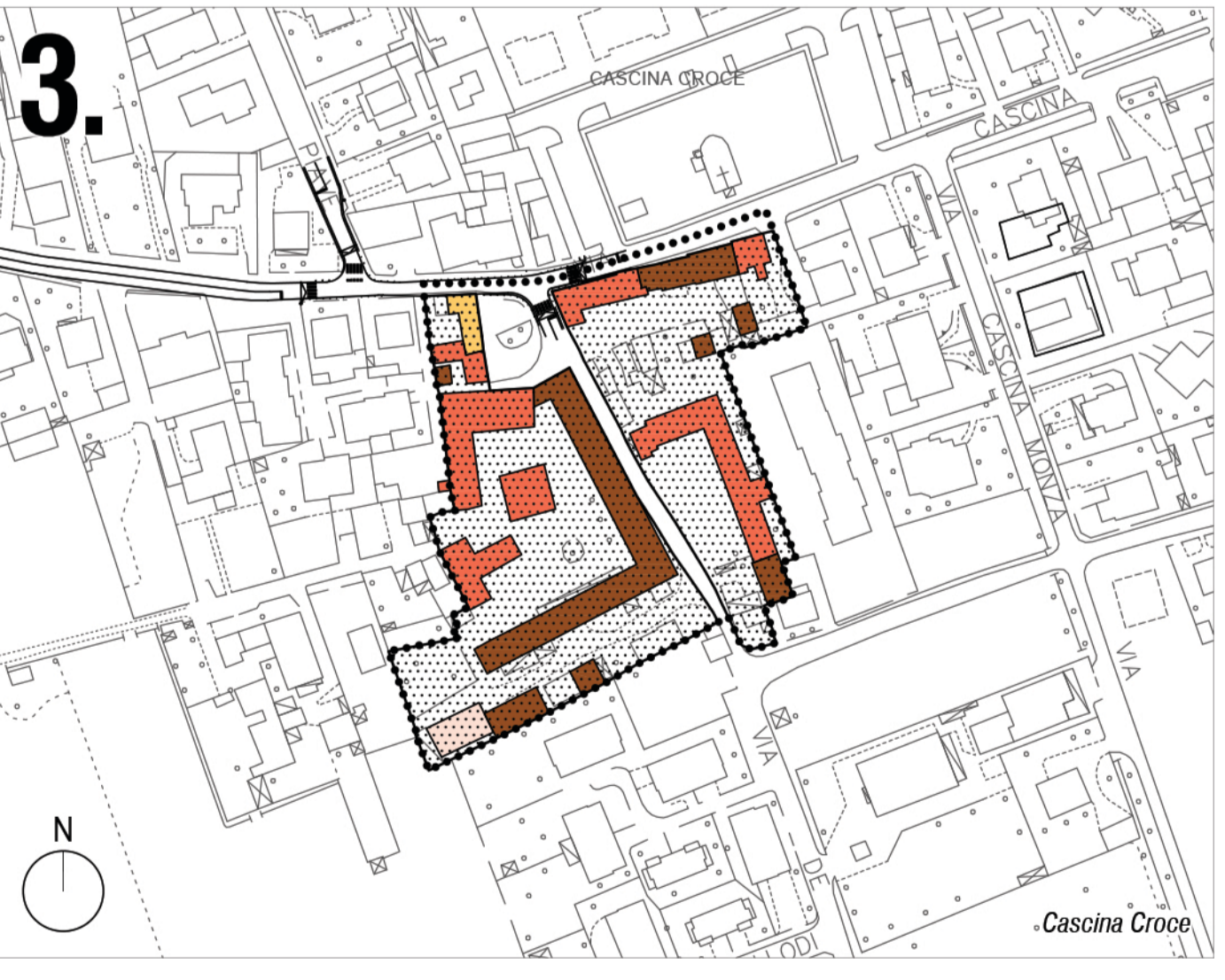
- ◻ AT.a | Ambito di Trasformazione

AMBITI DI TUTELA E VINCOLO | DISCIPLINA COMUNE

Tutela e vincoli ambientali, paesistici e monumentali (D.Lgs. n. 42/2004 e s.m.l.)

- Perimetro del centro storico
- ▨ Rete posto a tutela ai sensi del D.Lgs. 42/2004
- Contorni comunali

scala 1:50.000



Piano di Governo del Territorio Comune di Cornaredo

Variante Generale di PGT 2018

Sindaco
Yuri Santagostino
con delega allo sport, risorse umane, ambiente, partecipate e servizi demografici

Assessore
Renzo Airaghi
con delega all'urbanistica, legalità, pace, partecipazione e integrazione

Segretario generale
Giulio Notarianni

Responsabile Area Tecnica di Programmazione
Riccardo Gavardi
collaboratori: Francesco Bortot, Gianpiero Galati

Responsabile Area Lavori Pubblici
Fabio De Castiglioni

Progettista
Mariasilvia Agresta con
Emanuele Garda, Maddalena Leanza, Christian Novak, Tiziana Ronchi
Filippo Bissi, Carola Fagnari per tirocinio formativo

In coordinamento con:
Valutazione Ambientale Strategica | N.Q.A. s.r.l. | Luca Bisogni, Davide Bassi
Componente geologica | Geoinvest s.r.l. | Davide Roverselli, Andrea Dadomo
Sistemi Informativi Territoriali | Stefano Saloriani

Piano Adottato con deliberazione C.C. n. 27 del 12/11/2018
Piano Approvato con deliberazione C.C. n. 13 del 04/04/2019

Note: La base cartografica (proiezione: UTM-WGS84-32N) utilizzata nella stesura della Variante Generale 2018 al PGT vigente, derivante dall'elaborazione e dall'aggiornamento dell'Ufficio di Piano, ed è da considerarsi ad uso esclusivo per la redazione degli elaborati grafici del nuovo PGT.

Piano delle Regole Nuovo centro storico: classificazione degli edifici del centro storico

scala 1:2.000

02b