








## STRATEGIE


### STRATEGIE PER UN NUOVO CENTRO STORICO

-  Ambiti del centro storico
-  ARU - Ambiti di rigenerazione urbana della città storica
-  ARU - Ambiti di rigenerazione urbana Parco storico del Fontanile "Giardino"
- Classificazione edifici**
-  Edifici di valore storico architettonico e di interesse storico
-  Edifici moderni e contemporanei





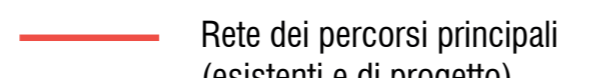

### STRATEGIE PER UNA NUOVA RIFORMA DEGLI SPAZI DELL'ABITARE

-  Ambiti residenziali a bassa densità
-  Ambiti residenziali a media densità

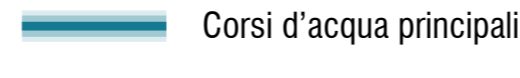









### STRATEGIE PER LE NUOVE AREE DEL LAVORO

-  ARU - Ambiti della rigenerazione urbana delle aree del lavoro

### STRATEGIE PER LA NUOVA CITTÀ PUBBLICA

- Parchi e giardini urbani**
- Esistente**  **Progetto**  Parco urbano
-  Parco storico
-  Verde urbano
-  Rete dei percorsi principali (esistenti e di progetto)
-  AT - Ambiti di Trasformazione

### STRATEGIE PER UNA RETE ECOLOGICA VERDE E BLU

- Rete dei corsi d'acqua**
-  Corsi d'acqua principali
-  Fontanili
- Ambiti agricoli**
-  Stanze agricole ad elevata naturalità
-  Orti
-  Aree agricole di interesse pubblico
-  Nuove aree agricole
- Esistente**  **Progetto**  Verde naturalistico
-  Filari
-  Trama delle vicinali

# Piano di Governo del Territorio Comune di Cornaredo

Variante Generale di PGT 2018

**Sindaco**  
Yuri Santagostino  
con delega allo sport, risorse umane, ambiente, partecipate e servizi demografici

**Assessore**  
Renzo Airaghi  
con delega all'urbanistica, legalità, pace, partecipazione e integrazione

**Segretario generale**  
Giulio Notarianni

**Responsabile Area Tecnica di Programmazione**  
Riccardo Gavardi  
**collaboratori:** Francesco Bortot, Gianpiero Galati

**Responsabile Area Lavori Pubblici**  
Fabio De Castiglioni

**Progettista**  
Mariasilvia Agresta con  
Emanuele Garda, Maddalena Leanza, Christian Novak, Tiziana Ronchi  
Filippo Bissi, Carola Fagnani per tirocinio formativo

**In coordinamento con:**  
Valutazione Ambientale Strategica | N.Q.A. s.r.l. | Luca Bisogni, Davide Bassi  
Componente geologica | Geoinvest s.r.l. | Davide Roverselli, Andrea Dadomo  
Sistemi Informativi Territoriali | Stefano Saloriani

Piano Adottato con deliberazione C.C. n. 27 del 12/11/2018  
Piano Approvato con deliberazione C.C. n. 13 del 04/04/2019

Nota: La base cartografica (proiezione: UTM-WGS84-32N) utilizzata nella stesura della Variante Generale 2018 al PGT vigente, derivante dall'elaborazione e dall'aggiornamento dell'Ufficio di Piano, ed è da considerarsi ad uso esclusivo per la redazione degli elaborati grafici del nuovo PGT.

**Documento di Piano | Documento Strategico**  
**Strategie per Cornaredo**

scala 1: 10.000

Maggio 2019

studio agresta / architettura + urbanistica  
via Carlo Fontanini, 17 - 20133 Milano (MI) - Tel 02.70004343 / 333.4215806 - e-mail mariasilvia.agersta@gmail.com

1a